

ROMÂNIA
JUDEȚUL VASLUI
COMUNA OLTENEȘTI
CONSILIUL LOCAL

HOTĂRÂREA nr. - 27 -

privind transmiterea unui teren în proprietatea unității de cult Parohia Curteni.

Consiliul local al comunei Oltenești, județul Vaslui, întrunit în ședință ordinară la data de 18.04.2019;

având în vedere :

-cererea Parohiei Curteni înregistrată la nr. 1063 din 12.04.2019 ;

-expunerea de motive a primarului, raportul compartimentului de resort din cadrul aparatului de specialitate al primarului și raportul comisiei de specialitate a Consiliului local din care rezultă avizul favorabil pentru proiectul de hotărâre prezentat;

în conformitate cu prevederile Legii nr. 239/2007 privind reglementarea regimului juridic al unor bunuri imobile aflate în folosința unităților de cult și ale Legii nr. 287/2009 privind Codul civil, republicată;

în temeiul dispozițiilor art. 36 alin. 2 lit. c și d, alin. 6 lit. c și art. 45 alin. 1 și 3 din Legea nr. 215/2001 privind administrația publică locală, republicată, cu modificările și completările ulterioare,

HOTĂRĂȘTE:

Art.1.(1) Se aprobă transmiterea cu titlu gratuit a dreptului de proprietate pentru suprafața de 3758 mp teren(cimitir) către unitatea de cult Parohia Curteni, comuna Oltenești.

(2) Terenul face parte din domeniul privat al comunei Oltenești, este situat în satul Curteni, tarlăua 96, amplasat și delimitat conform anexei la prezenta hotărâre.


Art.2.Prezenta hotărâre va fi comunicată Parohiei Curteni.

Art.3.Cheltuielile privind încheierea actului de transmitere a dreptului de proprietate precum și cele de înscriere a dreptului de proprietate în cartea funciară, vor fi suportate de Parohia Curteni.

Art.4.Se împuternicește primarul comunei Oltenești- d-l Galeru Constantin, să semneze, în numele și pentru Comuna Oltenești, actul de transmitere cu titlu gratuit a dreptului de proprietate, care urmează a fi încheiat în formă autentică și în condițiile cerute de lege.

Data astăzi, 18.04.2019, la Oltenești

Președinte de ședință,
Constantin Șitgho



Contrasemnează,
Secretarul comunei
Edmond Antohi


Această hotărâre a fost adoptată cu votul a 11 consilieri din totalul de 11 consilieri în funcție.

Plan de amplasament si delimitare a imobilului

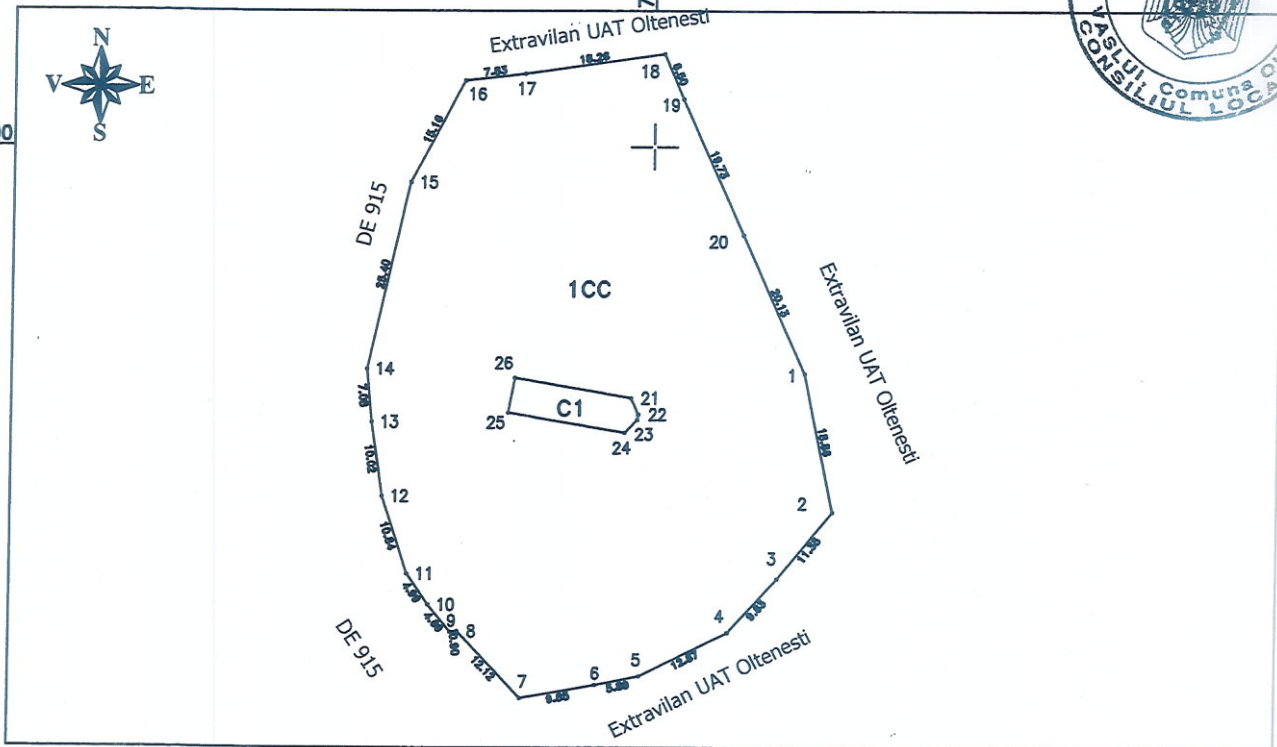
Scara 1:1000

Nr. cadastral	Suprafata masurata a imobilului (mp)	Adresa imobilului
	3758	Sat Curteni, Tarlaua 96, Parcela 123

Nr. Carte Funciara	Unitate Administrativ Teritoriala (UAT)
	Oltenesti



570300



570300

A. Date referitoare la teren

Nr. parcela	Categorie de folosinta	Suprafata (mp)	Mentiuni
1	CC	3758	Cimitir, Imobil împrejmuit partial
Total		3758	

B. Date referitoare la constructii

Cod	Destinatia	Supraf. construita la sol (mp)	Mentiuni
C1	CAS	76	Ruina, Biserica, Monument istoric - Cod LMI VS-II-m-B-06788
Total		76	

Suprafata totala masurata a imobilului = 3758 mp

Suprafata din act = 4500 mp

Executant: ing. VOLINTIRU T. Lucian PFA

Inspector

Confirm executarea masuratorilor la teren,
corectitudinea întocmirii documentatiei cadastrale
si corespondenta acesteia cu realitatea din teren

Confirm introducerea imobilului in baza de date integrata
si atribuirea numarului cadastral

Semnatura si stampila

Semnatura si parafa

Data 09.11.2018

Data

Stampila BCPI

